

SENTIER

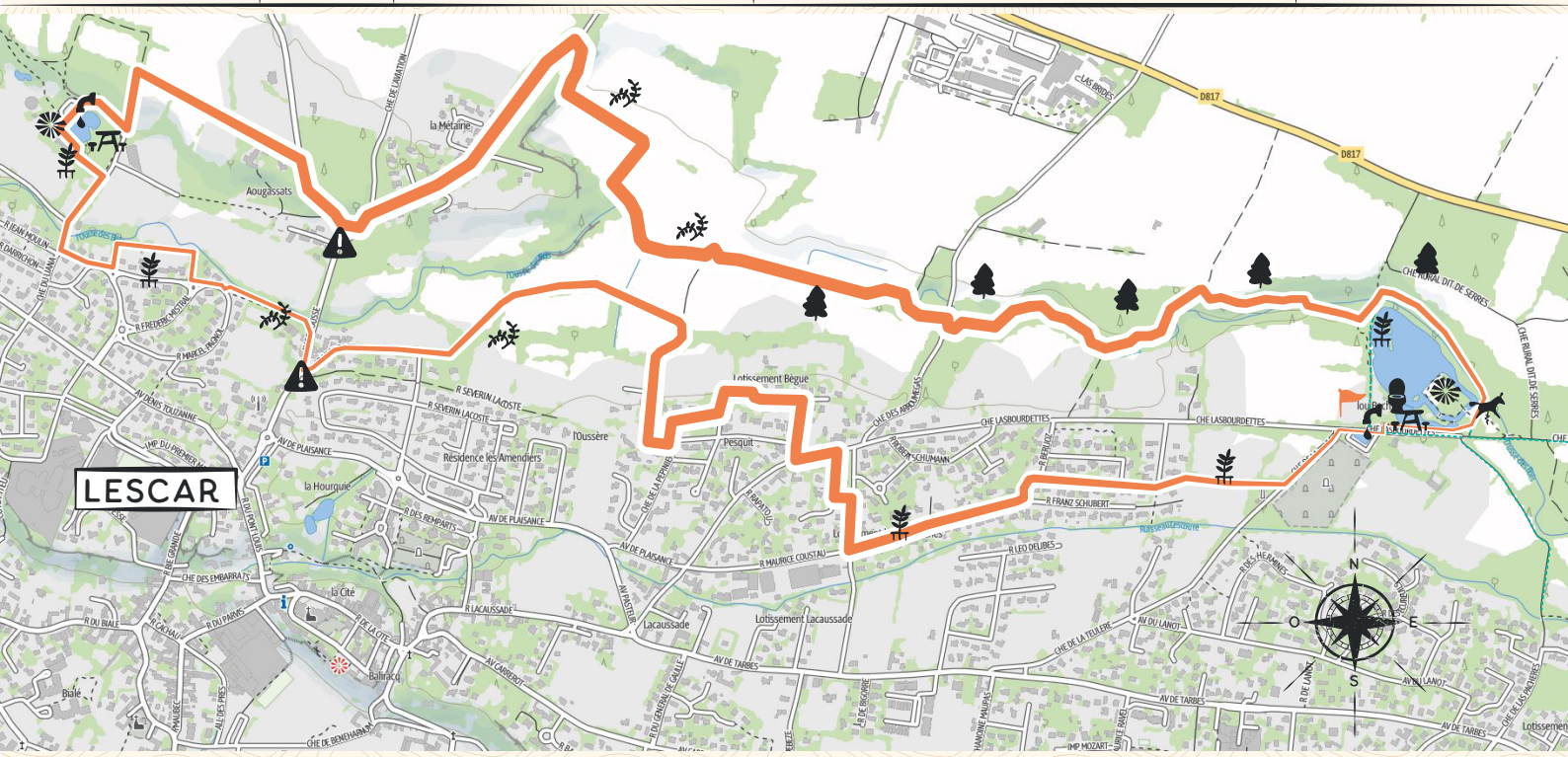


# DES SOLEILS QUI S'INCLINENT

BALISE



LESCAR

DISTANCE  
8 KMDUREE  
2H15NIVEAU  
PROMENEURENVIRONNEMENT  
URBAIN NATUREDENIVELE  
+ 7 M

## LÉGENDE

	Jeux pour enfants		Nature sauvage		Forêt
	Départ / arrivée		Vigilance		Point d'eau
	Sentiers voisins		Nature aménagée		Zone de pique-nique
	Point de vue				

## LES TÊTES DE PÏOCHES

## Équipement

Chaussures adaptées, eau, vêtement chaud, chapeau, téléphone (si vous souhaitez suivre la trace avec la carte interactive).

## Respect de l'environnement

Ne jetez pas vos déchets sur la voie publique. Modérez votre bruit afin de troubler le moins possible la quiétude des humains et non humains vivants à proximité.

## Responsabilité

Le collectif Têtes de Pioches ne pourra être tenu responsable en cas d'accident ou d'égarement temporaire.

NUMÉRO  
D'APPEL  
D'URGENCES  
**112**

septembre 2021  
Conception : Courte Échelle  
Graphisme : Obliques  
Impression : Sagamo Pub



Inscription newsletter




Suivre la trace sur la carte interactive

Ce projet est soutenu par :



Vous pouvez vous guider en temps réel grâce à la carte et la géolocalisation sur le site des Têtes de Pioches :  
<https://tetesdepioches.org/diagonales-perdues/sentiers>



## DES SOLEIS QUI S'INCLINENT

1. Prenez le chemin Lasbourdette direction ouest
2. Tournez à gauche, chemin de La Teulère
3. Avant le château d'eau prenez le sentier sur votre droite
4. Au bout tournez à gauche, chemin Cam Long
5. Au croisement avec le chemin de la Pontérique, tournez à droite direction nord
6. Puis tournez à gauche, rue de la Cerzière puis à droite direction nord (chemin piéton)
7. Vous arrivez à l'avenue du Pesquit, tournez à gauche
8. Empruntez la première à droite, rue Raymond Poincaré, puis à gauche sur la même rue
9. Au bout, en redescendant vers le sud, empruntez la rue des Primevères sur votre droite
10. Au croisement avec la rue des Jonquilles, tournez à droite puis de nouveau à droite, chemin de la Pépinière
11. Empruntez le chemin sur votre gauche à la patte d'oie, direction ouest/nord-ouest pour rejoindre la Carrera Micatoste
12. Arrivé à l'avenue de L'Ousse tournez à droite
14. Tournez à gauche sur un chemin en descente avant la traversée de l'Ousse
15. Rejoignez la rue Marcel Pagnol que vous quittez sur votre droité dès que l'occasion se présente pour rejoindre les bords de l'Ousse
16. Poursuivez jusqu'à rejoindre la route et tournez à droite, rue Alphonse Daudet. Poursuivez sur le chemin piéton jusqu'au chemin du Liana. Tournez à droite
17. Vous apercevez le lac du Liana sur votre gauche, empruntez le premier chemin sur votre gauche en longeant le petit bois
18. Faites le tour du lac par l'ouest et revenez vers l'Est pour rejoindre le chemin du Liana. tournez à Gauche et entamez la courte montée
19. Tournez à droite dès que vous atteignez le chemin de Beyrie
20. Au bout tournez à droite, route de Sault de Navaille
21. Descendez jusqu'à rejoindre une patte d'oie et tournez à gauche, route de l'Aviation
22. Empruntez le chemin de Sainte Quitterie sur votre droite
23. Au bout empruntez le virage à 180° et poursuivez direction sud puis ouest au milieu des champs
24. Poursuivez ce chemin en suivant l'Ousse à contre courant. Profitez des passerelles de bois
25. Traversez le chemin des Arroumegas et continuez plein Ouest
26. Encore quelques efforts et vous arrivez au Lac des Carolins ou vous pourrez profiter d'une pause bien méritée et des aménagements du lac



Découvrir le territoire, porter un aute espiar sur ce qui nous entoure, interessà's, explorer, s'approprier la natura de vila, rencontrer les acteurs qui s'en saisissent, Tot aquerò pendent passejadas urbanas dans l'agglomération paloise, en partenariat avec l'Agglomération Pau Béarn Pyrénées, le Département des Pyrénées Atlantiques et la Région Nouvelle Aquitaine.

Tels sont les objectifs de ce collectif palois constitué du Potager du Futur, des Oasis en Ville, deu Collectiu Ça-i et de Courte Échelle.

Au gré d'événements en lien avec la culture, la nature, le patrimoine ou le tourisme, le collectif inaugure ainsi des sentiers pour traverser l'agglomération paloise par la nature.

L'ensemble de ces sentiers s'inscrit dans le projet des Diagonales Perdues porté par le collectif, en partenariat avec des acteurs du territoire et les collectivités et qui vise à constituer un vaste réseau pédestre.

Suivre les actualités :  
[www.tetesdepioches.org](http://www.tetesdepioches.org)  
[contact@tetesdepioches.org](mailto:contact@tetesdepioches.org)

Réseaux sociaux :  
 tetesdepioches  
 lestetesdepioches

LES **DIAGONALES**  
**PERDUES**

LES TÊTES DE PIOCHES

« CULTIVER ET EPANOUIR  
 LES BIODIVERSITES HUMAINES,  
 VEGETALES ET CULTURELLES »



